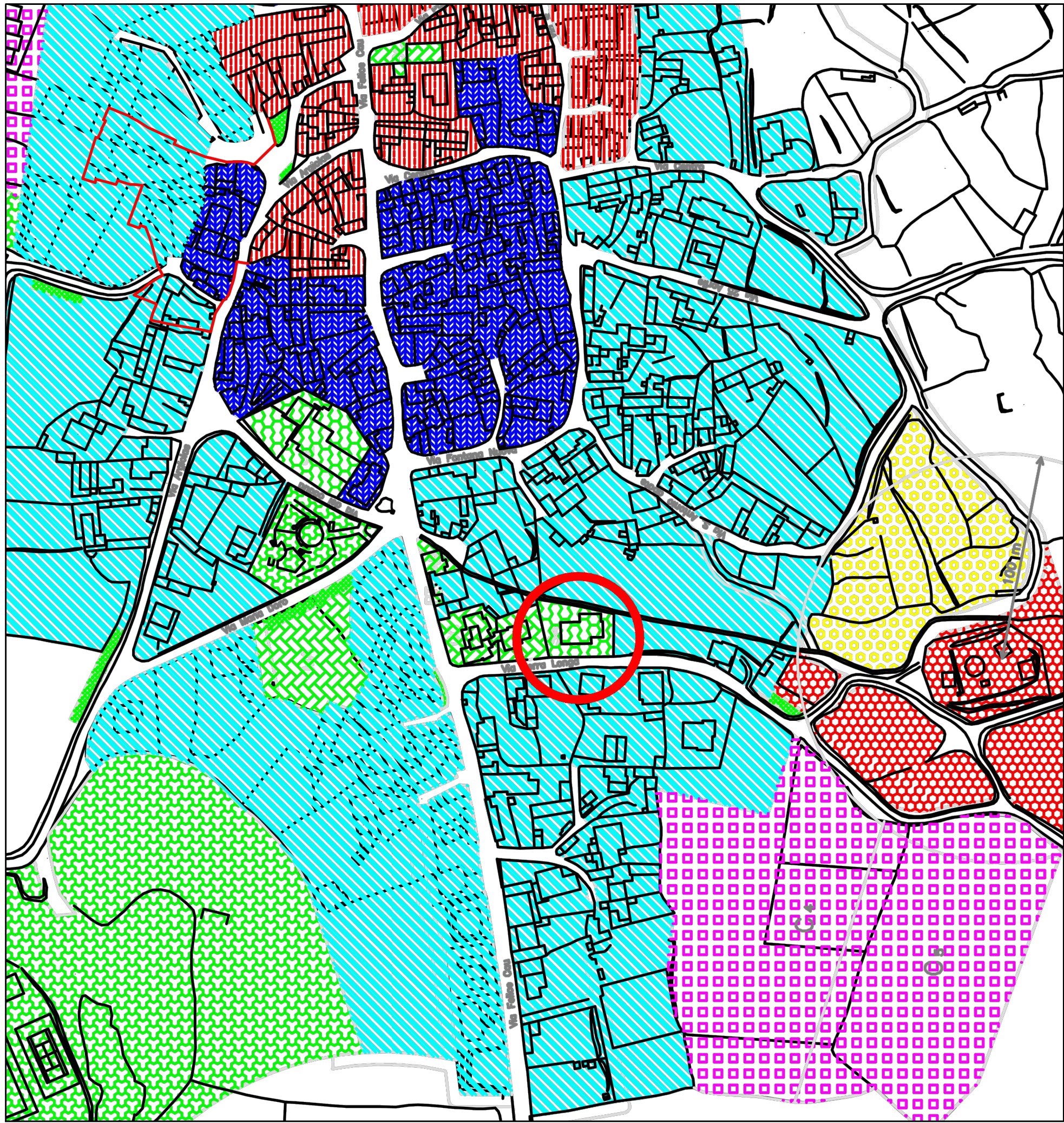
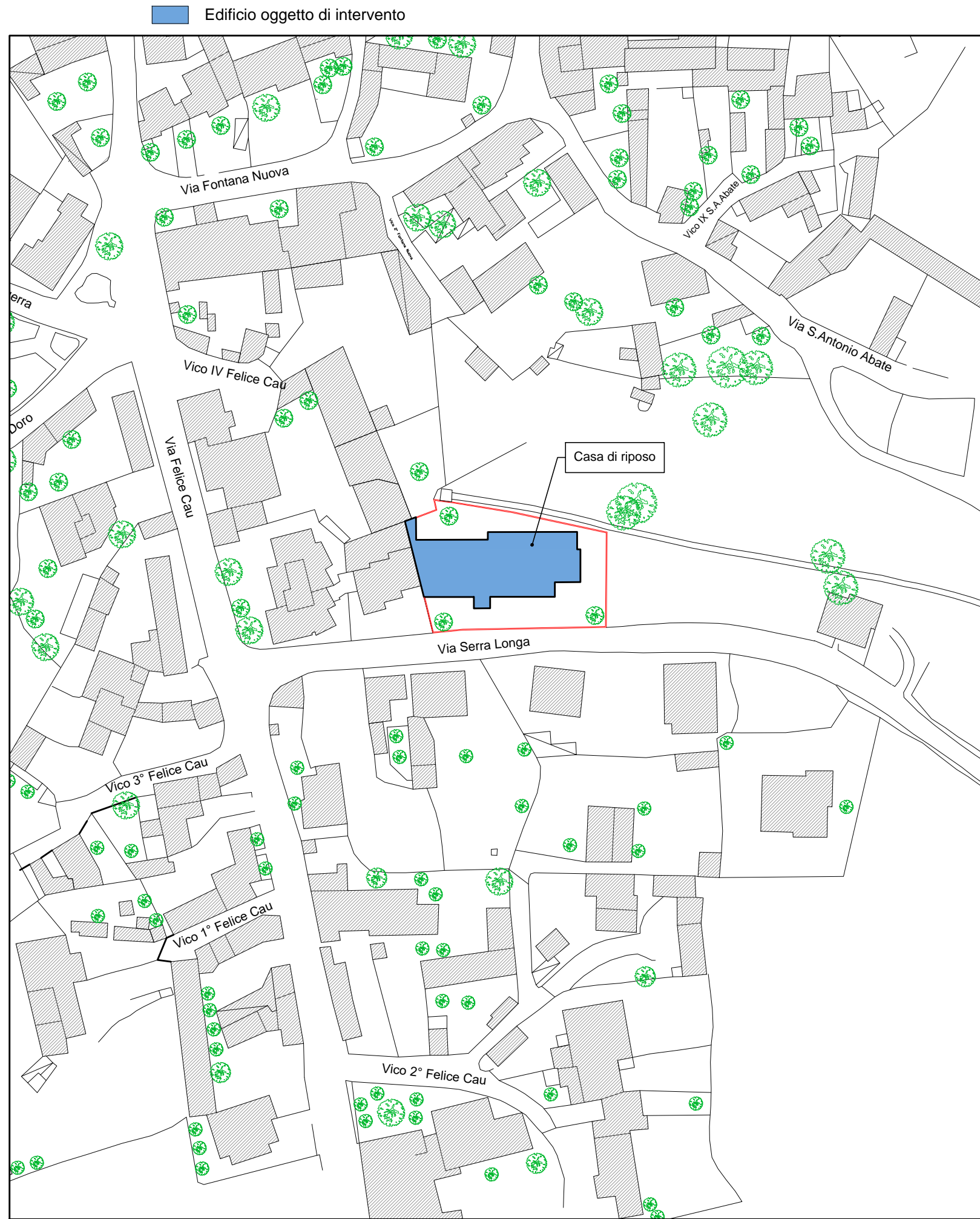


Planimetria catastale
Foglio 8, mapp. 1156, 1724
Scala 1:10.000

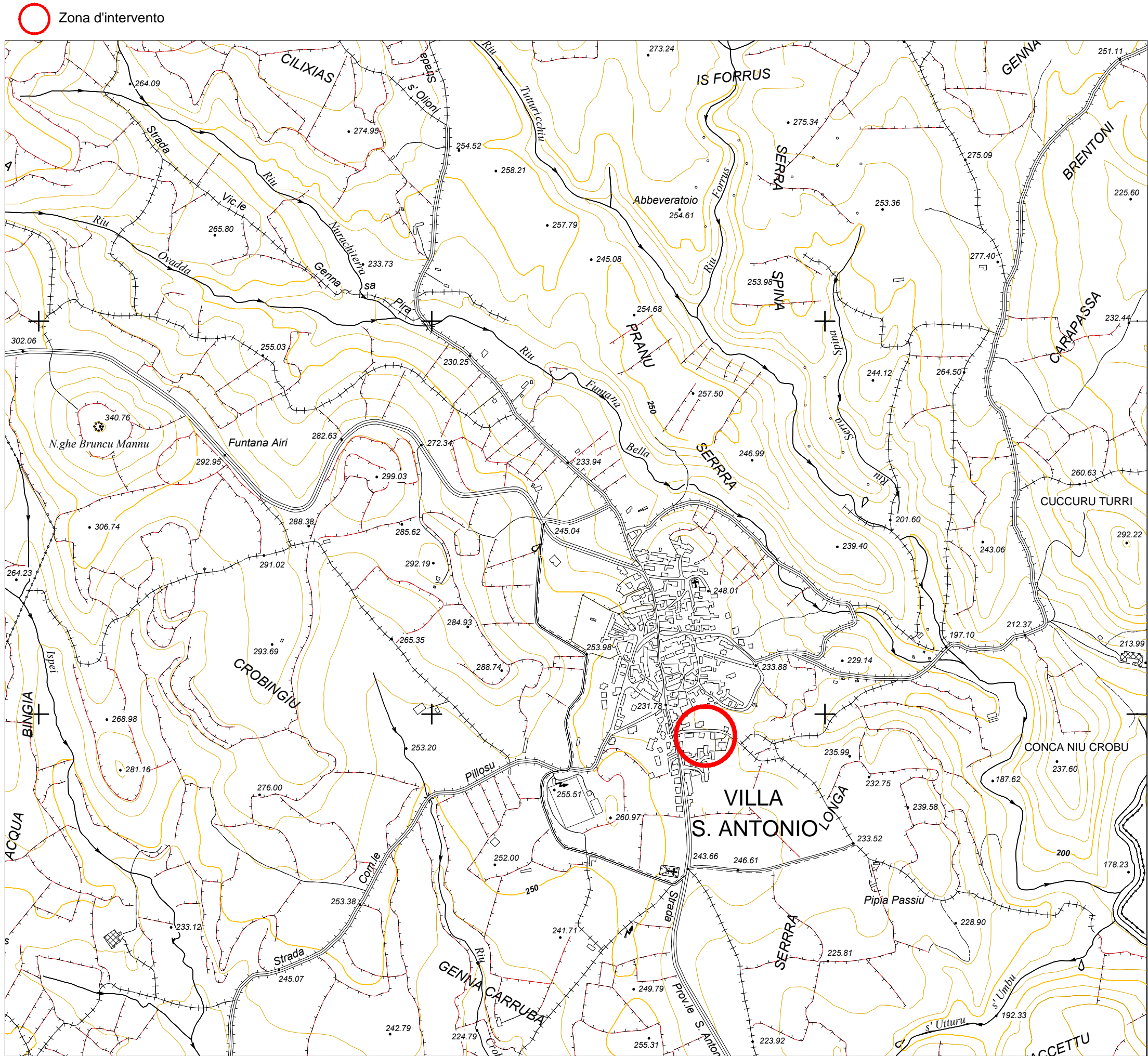


Stralcio del PUC - Scala 1:2.000

- LEGENDA
- A – Centro storico
 - B₁ – Completamento interno
 - B₂ – Completamento esterno
 - C – Espansione residenziale
 - C – P.E.E.P. (comparto C₁)
 - D – Artigianale
 - E – Agricola
 - G – Servizi generali
 - S – Spazi pubblici
 - S₁ – Istruzione
 - SA – Scuola materna
 - SE – Scuola elementare
 - SM – Scuola media
 - S₂ – Interesse comune
 - CC – Casa comunale
 - AM – Ambulatorio medico
 - PT – Ufficio postale
 - BC – Biblioteca comunale
 - MA – Mercato ambulanti
 - CP – Chiesa parrocchiale
 - S₃ – Attrezzature a parco, per il gioco e lo sport
 - S₄ – Parcheggi
 - H₁ – Rispetto cimiteriale
 - H₂ – Vincolo archeologico
 - H₃ – Rispetto stradale



AEROFOTOGRAMMETRICA
Scala 1:10.000



CARTA TECNICA REGIONALE - Scala 1:10.000
Sezione N° 529-110

COMUNE DI VILLA SANT'ANTONIO PROVINCIA DI ORISTANO

PROGETTO ESECUTIVO
MANUTENZIONE E AMPLIAMENTO CASA DI RIPOSO
II° STRALCIO FUNZIONALE

Studio Tecnico Associato
Ing.ri Orgiana A. & Orrù G.
Via C. Battisti 21/A - 08030 ORROLI (CA) - Tel./Fax 0782-847472

INQUADRAMENTO TERRITORIALE
E URBANISTICO

Il Sindaco:
Fabiano Frongia

Il Responsabile
del Servizio Tecnico
Geom. Rossella Ardu

Progettisti:
Studio Tecnico Associato
Ing.ri Orgiana A. & Orrù G.

Il Coordinatore:
Dr. Ing. Antonio Orgiana